










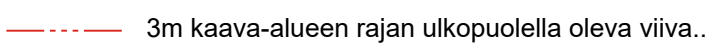

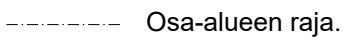


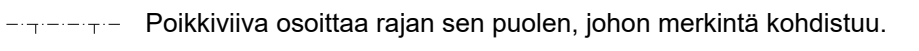
Asemkaavamerkinnyt- ja määräykset

| | |
|---|---|
|  | Erillispientalojen korttelialue. |
|  | Asuinrakennusten sekä matkailua palvelevien rakennusten korttelialue. |
|  | Virkistysalue. |
|  | Virkistysalue, metsä. |
|  | Uimaranta-alue. |
|  | Matkailua palvelevien rakennusten korttelialue. |
|  | Yleisen tien alue. |
|  | Satama-alue. |
|  | Venesatama. |
|  | Autopaikkojen korttelialue. |
|  | Vesialue. |

 3m kaava-alueen rajan ulkopuolella oleva viiva.

 Korttelin, korttelinosan ja alueen raja.

 Osa-alueen raja.

 Poikkiviiva osoittaa rajan sen puolen, johon merkintä kohdistuu.


11 Korttelin numero.

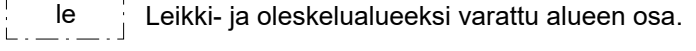
LAITAK Kadun, tien, katuaukion, torin, puiston tai muun yleisen alueen nimi.

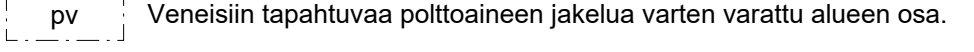
350 Rakennusoikeus kerrosalaneliönä.

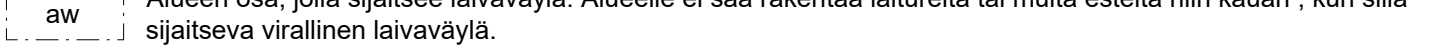
I Roomalainen numero osoittaa rakennusten, rakennuksen tai sen osan suurimman saliidun kerrosluvun.


I½ Murtoluku roomalaisen numeron jäljessä osoittaa, kuinka suuren osan rakennuksen suurimman kerroksen alasta ullakon tasolla saa käyttää kerroalaan laskettavaksi tilaksi.

 Rakennusala.

 Leikki- ja oleskelualueeksi varattu alueen osa.

 Veneisiin tapahtuvaa polttoaineen jakelua varten varattu alueen osa.

 Alueen osa, jolla sijaitsee laivaväylä. Alueelle ei saa rakentaa laitureita tai muita esteitä niin kauan, kun sillä sijaitseva virallinen laivaväylä.

 Katu.

/s Alue, jolla ympäristö säilytetään. Erityistä huomiota on kiinnitettävä painolastikasvien suojeluun.

/sk Kyläkuvallisesti tärkeä alue, jolla uudis- ja korjausrakentaminen tulee sopeuttaa ympäristön ominaispiirteisiin.

sr Suojeltava rakennus. Rakennustaiteellisesti tai historiallisesti arvokas rakennus.

